



ประกาศสำนักงานการปฏิรูปที่ดินจังหวัดอุดรธานี
เรื่อง ผลการคัดเลือกและจัดที่ดินแทนที่เกษตรกรผู้ได้รับการจัดให้เข้าทำประโยชน์ซึ่งถึงแก่ความตาย
(ฉบับที่ ๓๕๖๔)
พ.ศ. ๒๕๖๔

ด้วยเกษตรกรได้ยื่นคำขอรับการจัดที่ดินแทนที่เกษตรกรผู้ได้รับการจัดให้เข้าทำประโยชน์ซึ่งถึงแก่ความตาย ต่อสำนักงานการปฏิรูปที่ดินจังหวัดอุดรธานี (ส.ป.ก.อุดรธานี) ได้ตรวจสอบแล้วว่าเป็นทายาทของเกษตรกรผู้ได้รับการจัดให้เข้าทำประโยชน์ซึ่งถึงแก่ความตาย เป็นผู้ประกอบอาชีพเกษตรกรรมเป็นหลัก เป็นผู้มีความซบซึ้งดี ไม่มีลักษณะต้องห้าม และอยู่ในหลักเกณฑ์การยื่นคำขอตามที่กฎหมายและระเบียบของ ส.ป.ก. กำหนด โดยยินยอมปฏิบัติตามระเบียบ คำสั่ง คำแนะนำ และเงื่อนไขที่คณะกรรมการปฏิรูปที่ดินเพื่อเกษตรกร และคณะกรรมการปฏิรูปที่ดินจังหวัดอุดรธานีได้กำหนดไว้ และไม่ปรากฏพยานหลักฐานแสดงการขาดคุณสมบัติ หรือมีลักษณะต้องห้าม ขณะที่พิจารณาเสนอปฏิรูปที่ดินจังหวัดอุดรธานี ในฐานะผู้ได้รับมอบหมายจากเลขาธิการสำนักงานการปฏิรูปที่ดินเพื่อเกษตรกร (ส.ป.ก.)

อาศัยอำนาจตามความในข้อ ๑๑ ข้อ ๑๖ ข้อ ๑๙ ข้อ ๒๒ ข้อ ๓๐ ข้อ ๓๒ ข้อ ๓๓ และข้อ ๓๕ แห่งระเบียบคณะกรรมการปฏิรูปที่ดินเพื่อเกษตรกร ว่าด้วยหลักเกณฑ์ วิธีการ และเงื่อนไขในการคัดเลือกและจัดที่ดินให้แก่เกษตรกร การโอนหรือตกทอดทางมรดกสิทธิ การเช่าหรือเช่าซื้อ และการจัดการทรัพย์สินและหนี้สินของเกษตรกรผู้ได้รับที่ดิน พ.ศ. ๒๕๖๔ แก้ไขเพิ่มเติม (ฉบับที่ ๒) พ.ศ. ๒๕๖๖ ประกอบคำสั่ง ส.ป.ก.ที่ ๔๐๓/๒๕๖๔ สั่ง ณ วันที่ ๑๖ กรกฎาคม พ.ศ. ๒๕๖๔ จึงมีคำสั่งอนุญาตให้เกษตรกรได้รับการจัดให้เข้าทำประโยชน์ในเขตปฏิรูปที่ดินจังหวัดอุดรธานี ตามรายชื่อเกษตรกรและข้อมูลแปลงที่ดินที่ปรากฏ ในบัญชีแนบท้ายประกาศนี้ และให้เกษตรกรผู้ได้รับการจัดที่ดินตามรายชื่อดังกล่าวเข้ารับมอบหนังสืออนุญาตให้เข้าทำประโยชน์ในเขตปฏิรูปที่ดิน (ส.ป.ก. ๔-๐๑) ตามวัน เวลาราชการ ณ ส.ป.ก.อุดรธานี พร้อมแสดงบัตรประจำตัวประชาชน หากผู้รับคำสั่งข้างต้นไม่เห็นด้วยกับคำสั่งนี้ให้ยื่นอุทธรณ์ต่อปฏิรูปที่ดินจังหวัดอุดรธานี ภายในสามสิบวันนับแต่วันปิดประกาศนี้

อนึ่ง กรณีปรากฏข้อเท็จจริงอันเป็นสาระสำคัญเกี่ยวกับคุณสมบัติของผู้ได้รับการจัดที่ดิน รายใดว่า ขาดคุณสมบัติหรือมีลักษณะต้องห้ามที่ไม่มีสิทธิได้รับการคัดเลือกและจัดที่ดิน จะดำเนินการกระบวนการเพิกถอนคำสั่งอนุญาตให้เข้าทำประโยชน์ในเขตปฏิรูปที่ดินและจัดที่ดินสำหรับรายนั้นต่อไป

จึงประกาศมาเพื่อทราบโดยทั่วกัน

ประกาศ ณ วันที่ ๒๔ มีนาคม พ.ศ. ๒๕๖๔

(นางธารทิพย์ บำรุงรส)

ปฏิรูปที่ดินจังหวัดอุดรธานี

บัญชีรายละเอียดการจัดที่ดินแทนที่เกษตรกรผู้ได้รับการจัดให้เข้าทำประโยชน์ซึ่งถึงแก่ความตาย

บัญชี ก

อำนาจพิจารณาของปฏิรูปที่ดินจังหวัดอุดรธานี (ปทจ.)

วันที่ทำคำสั่ง ๒๕ มิ.ย. ๒๕๖๓


ลำดับ	เกษตรกรผู้ถึงแก่ความตาย ชื่อ-สกุล	ผู้ขอรับการจัดที่ดินแทนที่ ชื่อ-สกุล	ความสัมพันธ์	รายละเอียดเกี่ยวกับที่ดิน					ที่ตั้งที่ดิน			วิธีการจัด	คำสั่งปฏิรูปที่ดินจังหวัด
				แปลง	ระหว่าง	ไร่	งาน	ตรว.	หมู่	ตำบล	อำเภอ		
๑	นางสุจิตรา บุลาโส	นางสาวมุกดา บุลาโส	ผู้สืบสันดานชั้นบุตร	๓๐	๓๒๐๓	๔	๐	๓๑	๔	หนองหลัก	ไชยวาน	จัดให้เข้าทำประโยชน์	อนุญาต
		นางสาวมุกดา บุลาโส	ผู้สืบสันดานชั้นบุตร	๔	๖๔๓๒๒๐๐	๔	๓	๕๐	๔	หนองอิงพิริ	เมืองยาง	จัดให้เข้าทำประโยชน์	อนุญาต
๒	นายอำนาจ ลาลด	นางเลน พลขาลี	ผู้สืบสันดานชั้นบุตร	๖	๖๖๖๖๖๖๖๖	๖	๖	๖๖	๖	ดอนกลอย	พิบูลย์รักษ์	จัดให้เข้าทำประโยชน์	อนุญาต
๓	นายนิรัตน์ วิสัยหนู	นางสาวศิริวรรณ วิสัยหนู	ผู้สืบสันดานชั้นบุตร	๑๕	๕๖๔๔V๙๐๗๒	๑	๒	๘๘	๖	นาสะอาด	สร้างคอม	จัดให้เข้าทำประโยชน์	อนุญาต
๔	นายอ่วม แสนศรีมนต์	นายอดิศักดิ์ บรรรชนิต	หลาน(บุตรของบุตร)	๑๓	๓๙๙๒	๑๘	๐	๑๕	๙	โพนสูง	บ้านดุง	จัดให้เข้าทำประโยชน์	อนุญาต
				๗๐	๒	๒๖							

เกษตรกรผู้ตาย จำนวน ๔ ราย ผู้ขอรับการจัดที่ดินแทนที่จำนวน ๔ ราย จำนวน ๕ แปลง เนื้อที่ประมาณ ๗๐ - ๒ - ๒๖ ไร่

(นายชูเกียรติ กล้าหาญ)
นิติกรชำนาญการ

(นางสาวณัฐติ มณีจันทร์)
นิติกรชำนาญการพิเศษ
ผู้อำนวยการกลุ่มกฎหมาย

(นางธารทิพย์ บำรุงรส)
ปฏิรูปที่ดินจังหวัดอุดรธานี



คำแข่งขัน

แปลงเลขที่ 30

ระวาง ส.ป.ก. ที่ 3203

สารบัญทะเบียนที่ดินในเขตปฏิรูปที่ดิน

เลขที่ 4638

เล่ม 47 หน้า 38

อำเภอ ไผ่ขวาง

จังหวัด อุตรดิตถ์

หนังสืออนุญาตให้เข้าทำประโยชน์ในเขตปฏิรูปที่ดิน

หนังสืออนุญาตฉบับนี้ออกให้แก่ นาง สุจิตตา บุลาโส 3410600983596

อยู่บ้านเลขที่ 5 หมู่ที่ 01 ต.วอก อ.ไชย งาม

ตำบล โนนทองอินทร์ อำเภอ กู่แก้ว จังหวัด อุตรดิตถ์

เพื่ออนุญาตให้เข้าทำประโยชน์ในที่ดิน เกษตรกรรม ในเขตปฏิรูปที่ดิน

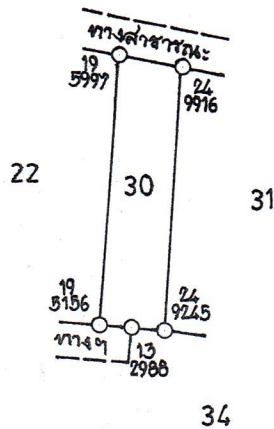
แปลงเลขที่ 30 ระวาง ส.ป.ก. ที่ 3203

ในจำนวนเนื้อที่ประมาณ 4 ไร่ 0 งาน 31 ตารางวา

มาตราส่วนในระวาง ส.ป.ก. ๑:๕,๐๐๐

มาตราส่วน ๑:๕,๐๐๐

รูปแผนที่



ผู้ถือหนังสือฉบับนี้ เป็นผู้สิทธิเข้าทำประโยชน์ในที่ดิน ตามกฎหมายว่าด้วยการปฏิรูปที่ดินเพื่อเกษตรกรรมและต้องปฏิบัติตาม ระเบียบ กฎ ข้อบังคับ และเงื่อนไข ที่คณะกรรมการปฏิรูปที่ดินเพื่อเกษตรกรรมกำหนด

ออกให้ ณ วันที่ ๒๑ เดือน พฤษภาคม พ.ศ. สองพันห้าร้อยห้าสิบสาม



(นายอภัย ชานบุญนาค) ปฏิรูปที่ดินจังหวัด


ผู้เขียน ผู้ตรวจ

53- 132985

ผู้เขียนแผนที่ ผู้ตรวจแผนที่

Vertical text on the left margin: สำนักงานปฏิรูปที่ดินเพื่อเกษตรกรรม กรมการปกครอง กระทรวงมหาดไทย

Vertical text on the right margin: สำนักงานปฏิรูปที่ดินเพื่อเกษตรกรรม กรมการปกครอง กระทรวงมหาดไทย



คำแพ่งที่คดี

แปลงเลขที่ 4

ระวาง ส.ป.ก. ที่ 5643III0800

สารบัญชทะเบียนที่ดินในเขตปฏิรูปที่ดิน

เลขที่ 3868

เล่ม 39 หน้า 68

อำเภอ กู่แก้ว

จังหวัด อุดรธานี

หนังสืออนุญาตให้เข้าทำประโยชน์ในเขตปฏิรูปที่ดิน

หนังสืออนุญาตฉบับนี้ออกให้แก่ นาง สุจิตตา บุลาโส 3410600983596

อยู่บ้านเลขที่ 5 หมู่ที่ 01 ต.รอก ชอย ถนน

ตำบล โนนทองอินทร์ อำเภอ กู่แก้ว จังหวัด อุดรธานี

เพื่ออนุญาตให้เข้าทำประโยชน์ในที่ดิน เกษตรกรรม ในเขตปฏิรูปที่ดิน


แปลงเลขที่ 4 ระวาง ส.ป.ก. ที่ 5643III0800

ในจำนวนเนื้อที่ประมาณ 9 ไร่ 3 งาน 50 ตารางวา

มาตราส่วนในระวาง ส.ป.ก. ๑:๔,๐๐๐

มาตราส่วน ๑:๔,๐๐๐

รูปแผนที่



ที่มีการครอบครอง

ผู้ถือหนังสือฉบับนี้ เป็นผู้มิสิทธิเข้าทำประโยชน์ในที่ดิน ตามกฎหมายว่าด้วยการปฏิรูปที่ดินเพื่อเกษตรกรรมและต้องปฏิบัติตาม ระเบียบ กฎ ข้อบังคับ และเงื่อนไข ที่คณะกรรมการปฏิรูปที่ดินเพื่อเกษตรกรรมกำหนด

ออกให้ ณ วันที่ หก เดือน ธันวาคม พ.ศ. สองพันห้าร้อยห้าสิบสี่



(นายอุทัย ธนบุญนันท์) ปฏิรูปที่ดินจังหวัด

ผู้เขียน ผู้ตรวจ

54- 088883

ผู้เขียนแผนที่ ผู้ตรวจแผนที่

ตำแหน่งที่ดิน
แปลงที่ 15



สารบัญชาระเบียนที่ดินในเขตปฏิรูปที่ดิน

เลขที่ ๖/๕
เล่ม หน้า
อำเภอ ๖๕๕๕๕
จังหวัด

แผนที่แปลงที่ดินเพื่อประกอบเกษตรกรรวม

ฉบับนี้ออกให้แก่อายุ ปี

อยู่บ้านเลขที่ หมู่ที่ ตรอก/ซอย ถนน
ตำบล อำเภอ จังหวัด

เพื่ออนุญาตให้เจ้าทำประโยชน์ที่ดิน ในเขตปฏิรูปที่ดิน

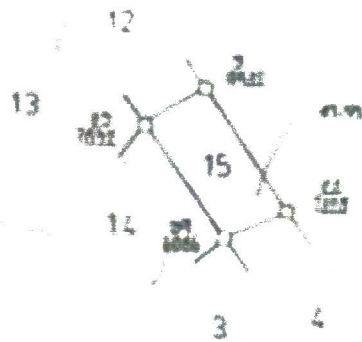
แปลงเลขที่ กลุ่มที่ คบพ.บ.ก.สำคัญ เลขที่

ในจำนวนเนื้อที่ประมาณ ไร่ ไร่ งาน ๘๘ ตารางวา

มาตราส่วนในระวาง ส.ป.ก. ๑ : ๕,๐๐๐

มาตราส่วน ๑ : ๕,๐๐๐

รูปแผนที่



ชื่อผู้ทำการสำรวจรังวัด

ผู้จัดอง

ตำแหน่งที่ดิน
แปลงเลขที่ 13
ระวาง ส.ป.ก. ที่ 3992

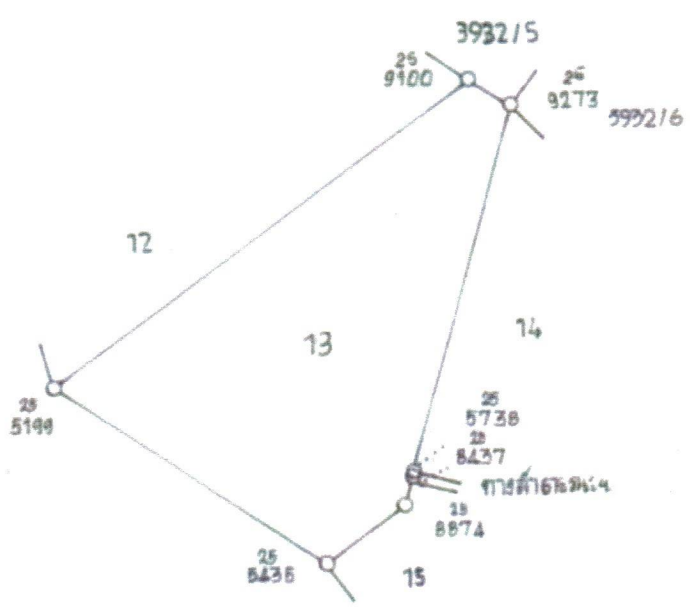


สารบัญญัติเป็นที่ดินในเขตปฏิรูปที่ดิน
เลขที่ ๐๖๖๖
เล่ม หน้า
อำเภอ
จังหวัด

แผนที่แปลงที่ดินเพื่อประกอบเกษตรกรกรม

ฉบับนี้ออกให้แก่ อายุ ปี
อยู่บ้านเลขที่ หมู่ที่ ตรอก/ซอย ถนน
ตำบล อำเภอ จังหวัด
เพื่ออนุญาตให้เข้าทำประโยชน์ในที่ดิน ในเขตปฏิรูปที่ดิน
แปลงเลขที่ กลุ่มที่ ตามหนังสือสำคัญ เลขที่
ในจำนวนเนื้อที่ประมาณ ๑๑ ไร่ งาน ตารางวา
มาตราส่วนในระวาง ส.ป.ก. ๑ : ๕,๐๐๐
มาตราส่วน ๑ : ๕,๐๐๐

รูปแผนที่



ชื่อผู้ทำการสำรวจรังวัด

นายสมนึก เพ็ญสว่าง

ผู้จำลอง

ผู้ตรวจ